

Растительный мир Беломорского района Карелии обусловлен скудностью северных почв, более половины которых болота.



Главное богатство - лес, в котором преобладают сосна, ель, осина; березы весьма мало. В лесах растут брусника, черника, вороника, морошка, голубика, клюква. По берегам рек, на заливных лугах - травы: осока, треста, вейник и прочие. Местные жители используют на корм скоту мох ягель, покрывающий боры-сосняки, подсохшие болота, и морскую растительность: фукус, ламинария, анфельция и трава зоостера.

В лесах обитают медведи, лисицы, куницы, зайцы, выдры, горностаи, белки, россомахи, ондатры, олени и лоси, встречаются ласка, хорек, норка, барсук, рысь. Водятся птицы: рябчики, тетерева, куропатки и мошники, лебеди, дикие гуси и утки. В здешних водах ловятся щука, лосось, окунь, ряпушка, сиг и плотва. Главные объекты промышленного промысла: навага и сельдь беломорская, а также корюшка и камбала. В Белом море есть

семга, сиг, кумжа, нельма, заходят из Баренцева моря в Белое треска, пикша, зубатка, сайка. Водятся пинагор, керчак, вьюн, минога, колюшка. Теплокровные животные представлены белухой, морским зайцем, нерпой и гренландским тюленем.

В целом территория Беломорского района располагает следующими природными ресурсами (промышленные запасы): биологические ресурсы Белого моря, в т. ч. рыба (сельдь, треска, камбала, навага), морепродукты; лесные ресурсы (площадь, покрытая лесом, около 40%, в т. ч. доля спелых и перестойных насаждений в общем запасе лесных ресурсов составляет 20-25%); топливные (торфа около 18% всех запасов РК); гидроэнергетические.

Из полезных ископаемых в Беломорье имеются: строительный камень: гранит, гравийно-песчаный материал, полевошпатовое сырье, молибденовые руды (100% всех запасов РК), обнаружено крупнейшее месторождение полудрагоценного камня альмандина (красный гранат). Имеется золото в виде песка (7 г/т грунта). Однако в целом недра Беломорья и Ветреный Пояс разведаны пока слабо.


[О Беломорске и Беломорском муниципальном районе](#)

[Интерактивная карта Беломорского муниципального района на карте Карелии. Карта Беломорска](#)



Беломорский район - муниципальное образование РК, расположен в северо-восточной части ре

[Географическое положение Беломорского муниципального района. Саамы \(лопари\) - древнейшее население поморского края](#)




Территория района лежит на древнейших геологических образованиях вдоль побережья Онежс

[Растительный и животный мир Беломорского района Карелии. Природные ресурсы Беломорья](#)




Растительный мир Беломорского района Карелии обусловлен скудностью северных почв, более

[Культурно-исторические объекты Беломорского района. Соловки. Петроглифы](#)



В Беломорском районе Карелии сохранилось значительное количество культурно-исторических

[История Беломорского района: от петроглифов до нашего времени. Город Беломорск](#)



История Беломорского района Карелии насыщена масштабными событиями, здесь много интере

[Экономика Беломорского района. Предприятия Беломорска](#)



В настоящее время в Беломорском районе основными отраслями производства являются: рыбов

[Муниципальные образования Республики Карелия: описание, символика, карты, населенные пункты, экономика, туризм](#)